










**LEYENDA**








-  LÍMITE DEL TÉRMINO MUNICIPAL
-  PARCELA CATASTRAL - RÚSTICA
-  RED DE CAMINOS PÚBLICOS
-  CAUCES Y ARROYOS
-  SUELO URBANO
-  PARCELA CATASTRAL - URBANA
-  CONSTRUCCIÓN

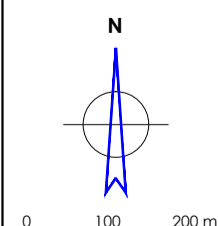
Trabajo:			REVISIÓN DE PLANEAMIENTO URBANÍSTICO	
 Escala: 1:10.000			<b>NORMAS URBANÍSTICAS MUNICIPALES</b> AYUNTAMIENTO DE QUINTANA DEL PIDIO	
			Plano:	ORTOFOTO
			<b>TÉRMINO MUNICIPAL</b>	
			Nº. de Plano:	P.I. - 01
Fase:			DOCUMENTACIÓN PARA APROBACIÓN INICIAL	
Promotor:			AYUNTAMIENTO DE QUINTANA DEL PIDIO	
Arquitecto:			José Ramón Alonso Minguéz	



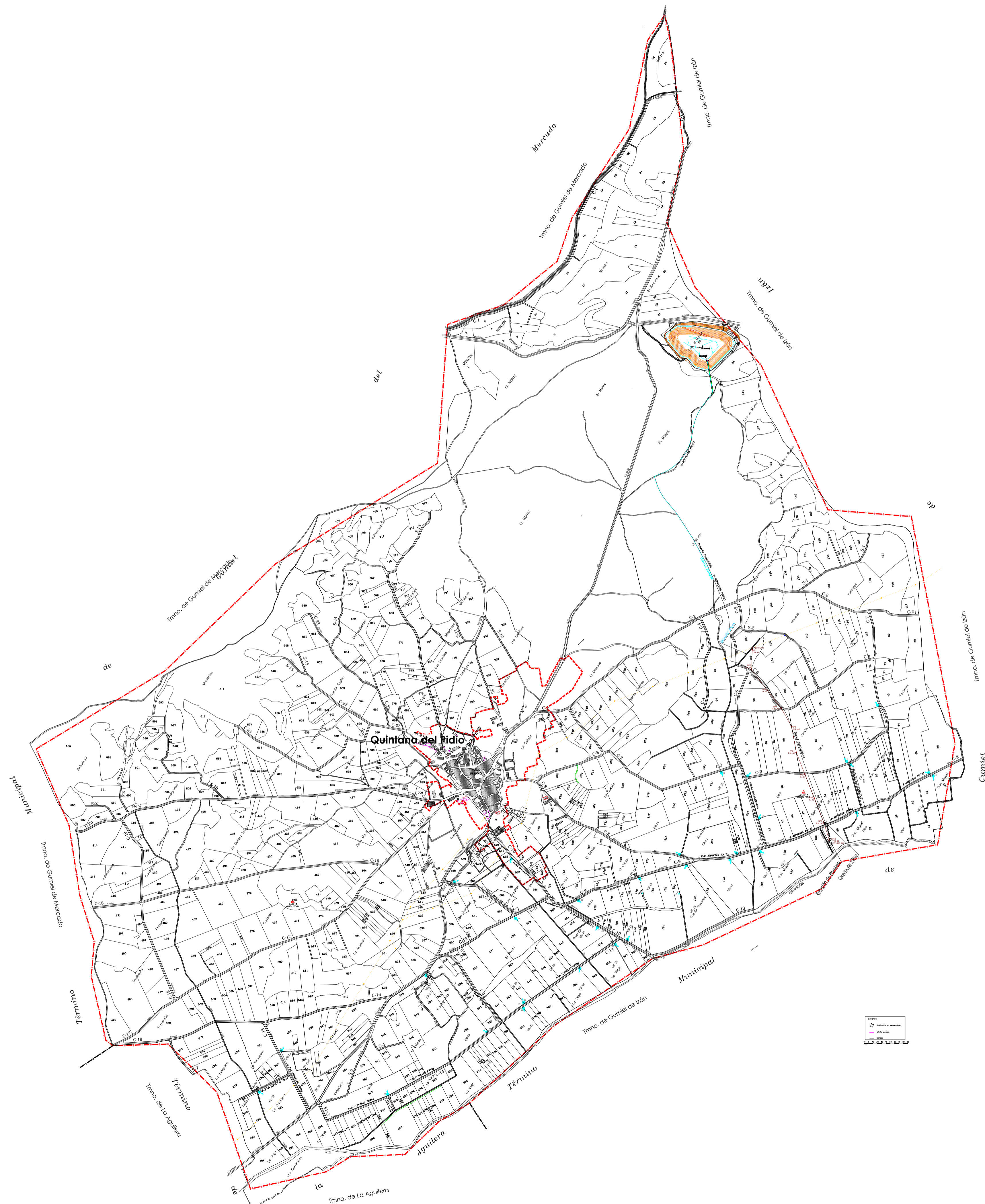


**LEYENDA**

-  LÍMITE DEL TÉRMINO MUNICIPAL
-  PARCELA CATASTRAL - RÚSTICA
-  RED DE CAMINOS PÚBLICOS
-  CAUCES Y ARROYOS
-  SUELO URBANO
-  PARCELA CATASTRAL - URBANA
-  CONSTRUCCIÓN

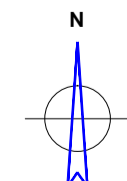
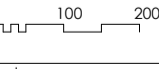
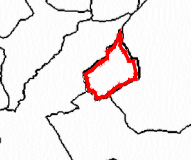
Trabajo: <b>REVISIÓN DE PLANEAMIENTO URBANÍSTICO</b>		
 Escala: <b>1:10.000</b>	<b>NORMAS URBANÍSTICAS MUNICIPALES</b> AYUNTAMIENTO DE QUINTANA DEL PIDIO	
	Plano: <b>SUPERPUESTO ESTRUCTURA PROPIEDAD</b>	Hoja: <b>01</b> N.º de Plano: <b>P.I. - 02</b>
	Fase: <b>DOCUMENTACIÓN PARA APROBACIÓN INICIAL</b>	Fecha: <b>DICIEMBRE - 2019</b>
Promotor: AYUNTAMIENTO DE QUINTANA DEL PIDIO	Arquitecto: José Ramón Alonso Mínguez	



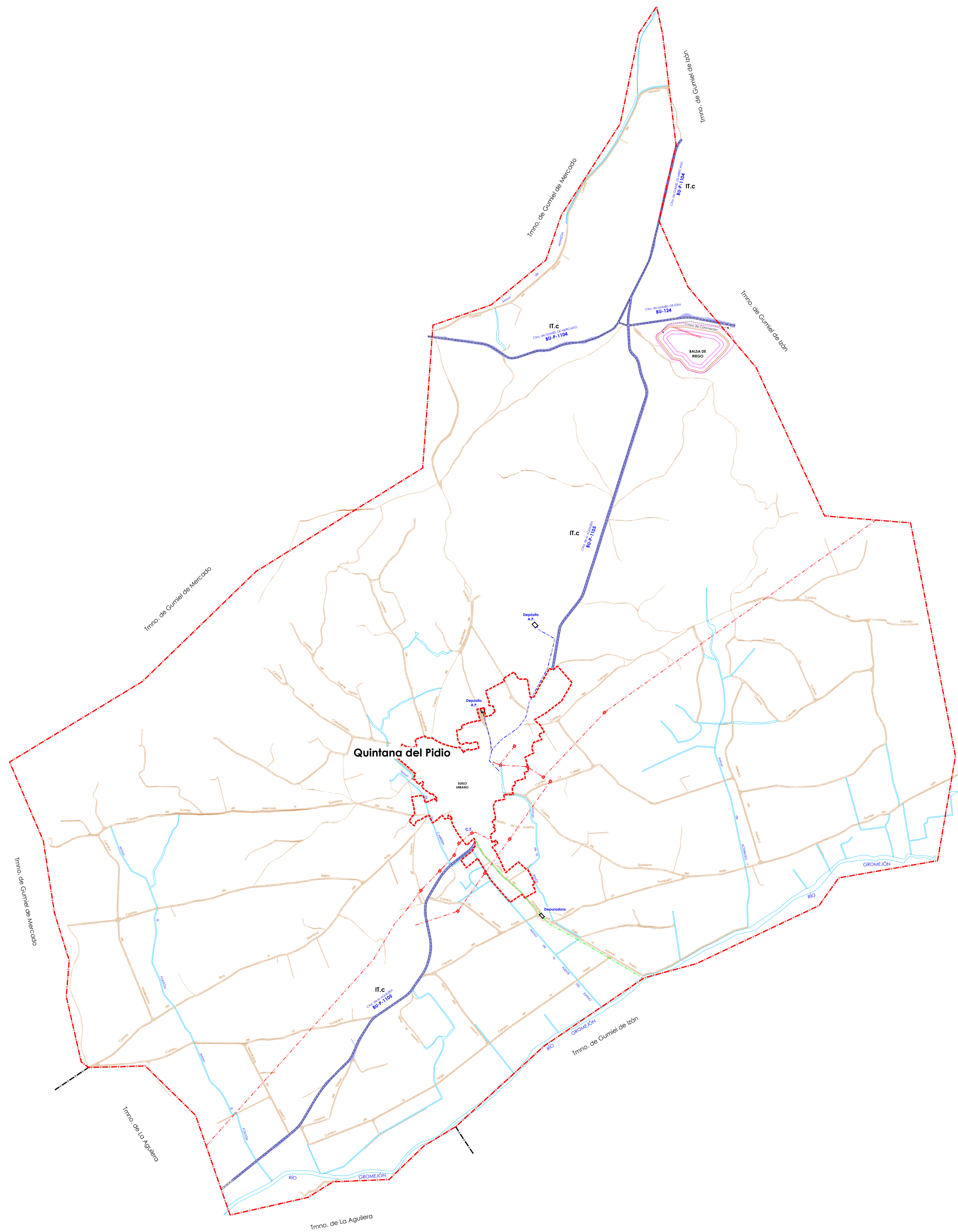


**LEYENDA**

-  LÍMITE DEL TÉRMINO MUNICIPAL
-  PARCELA CATASTRAL - RÚSTICA
-  RED DE CAMINOS PÚBLICOS
-  CAUCES Y ARROYOS
-  SUELO URBANO
-  PARCELA CATASTRAL - URBANA
-  CONSTRUCCIÓN

Trabajo: <b>REVISIÓN DE PLANEAMIENTO URBANÍSTICO</b>		
  Escala: <b>1:10.000</b>	<b>NORMAS URBANÍSTICAS MUNICIPALES</b> AYUNTAMIENTO DE QUINTANA DEL PIDIO	
	Plano: <b>CONCENTRACIÓN PARCELARIA</b>	Hoja: <b>01</b> N.º de Plano: <b>P.I. - 03</b>
	Fase: DOCUMENTACIÓN PARA APROBACIÓN INICIAL	Fecha: DICIEMBRE - 2019
Promotor: AYUNTAMIENTO DE QUINTANA DEL PIDIO	Arquitecto: José Ramón Alonso Minguez	





**LEYENDA**

- LÍMITE DEL TÉRMINO MUNICIPAL
- PARCELA CATASTRAL - RÚSTICA
- RED DE CAMINOS PÚBLICOS
- CAUCES Y ARROYOS
- SUELO URBANO
- PARCELA CATASTRAL - URBANA
- CONSTRUCCIÓN

Proyecto: <b>REVISIÓN DE PLANEAMIENTO URBANÍSTICO</b>		
<b>NORMAS URBANÍSTICAS MUNICIPALES</b> AYUNTAMIENTO DE QUINTANA DEL PIDIO		
 Escala: <b>1:10.000</b>	Plano: <b>INFRAESTRUCTURAS EXISTENTES</b>	Hoja: <b>01</b>
	Fecha: <b>DICIEMBRE - 2019</b>	
 Promotor: AYUNTAMIENTO DE QUINTANA DEL PIDIO	Arquitecto: José Ramón Alonso Mínguez	